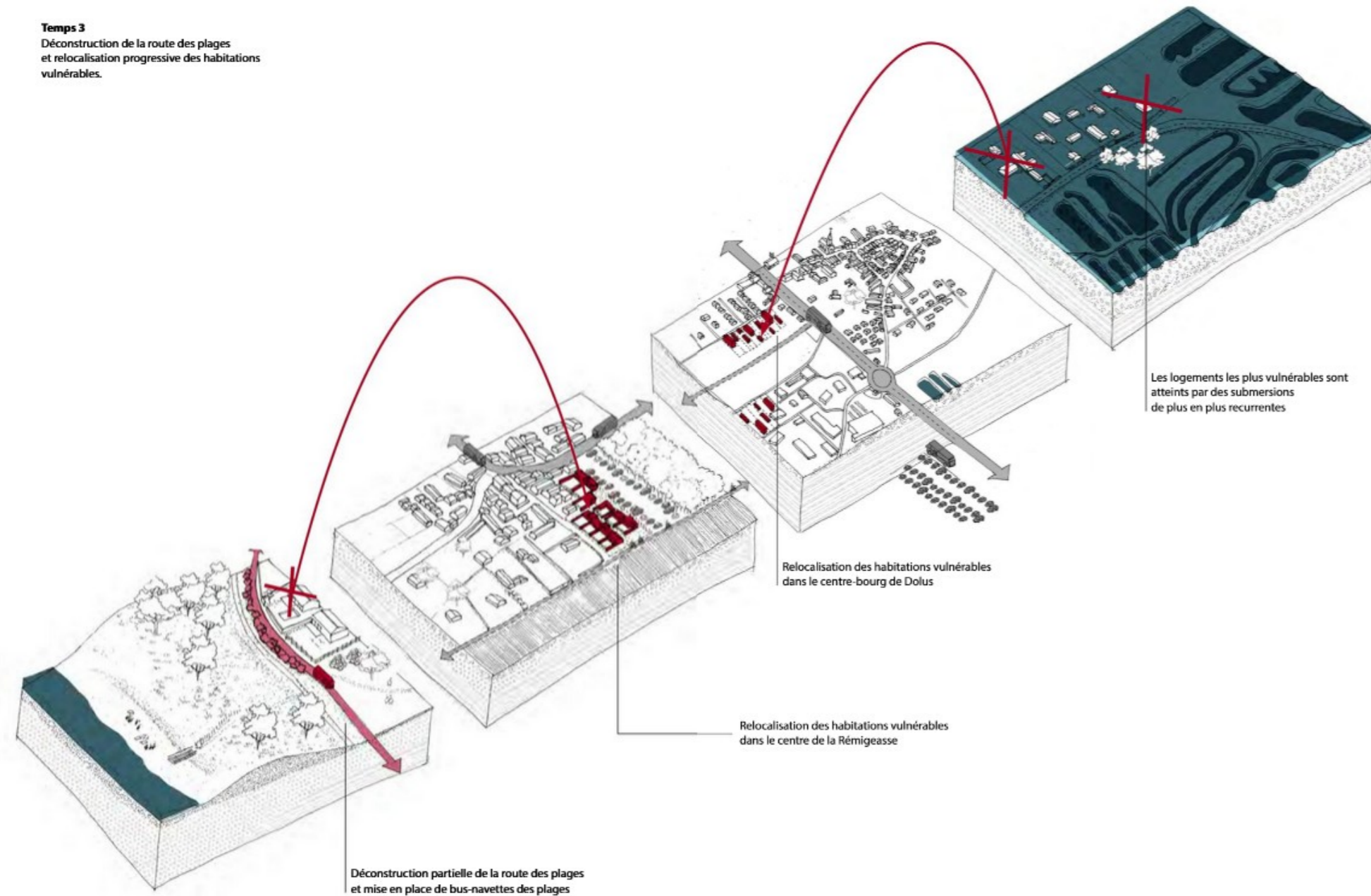


ATELIER 1 – Yquelon, 15 juin 2023

Le développement des connaissances sur le trait de côte



Extrait du cahier du DSA d'architecture 2016-2017, École d'architecture de Marne-la-Vallée.

LES CONSTATS

- Des connaissances à renforcer pour mieux comprendre les phénomènes : données brutes, méthodes scientifiques et analyses
- Des connaissances demeurent méconnues du grand public ou difficilement accessibles
- Une coordination d'acquisition des connaissances à renforcer

LES ENJEUX

- Mieux connaître pour mieux prévoir les évolutions côtières
- Coordonner les interventions des différents contributeurs
- Partager, expliquer, communiquer auprès de tous
- Exprimer et recueillir les besoins nouveaux en connaissances
- Inspirer de nouvelles recherches et études

• QUELS AUTRES CONSTATS PARTAGEZ-VOUS ?

LE TRAIT DE COTE AVANCE AUSSI
AVANCE DU BISEAU SALÉ ENTRAINANT SALINITÉ DES TERRES
LA PRISE DE CONSCIENCE DES POPULATION EST DIFFICILE
FRÉQUENCE EN HAUSSE DES ÉVÉNEMENTS CLIMATIQUES EXTRÊMES
MANQUE DE DÉCISIONS (COURAGE (SIC)) POLITIQUES
PAS DE CAPITALISATION DES CONNAISSANCES DES ANCIENS

• QUELS AUTRES ENJEUX IDENTIFIEZ-VOUS ?

L'ACCÈS À L'EAU POTABLE EST UN ENJEU À VENIR
L'ÉVOLUTION DES MILIEU NATURELS, MAIS AUSSI DES CULTURES ET
AGROPASTORALISME

• QUELS LEVIERS PRIORITAIRES ACTIVER POUR FAIRE CHANGER LES CHOSSES ?

ÉDUCATION, INFORMATION, EN PARTICULIER DES PLUS JEUNES, FORMER LES ENSEIGNANTS
VULGARISATION DES CONNAISSANCES POUR LE GRAND PUBLIC ET LES REPRÉSENTANT SD ELA SOCIÉTÉ CIVILE
MISE À DISPOSITION DES CONNAISSANCES
CARTOGRAPHIE DU REcul DU TRAIT DE COTE À DIFFUSER (DOCUMENTS D'URBANISME, VENTES IMMOBILIÈRES, ETC.)
INSTALLER DES TOTEMS VISUELS REPRÉSENTANTS LES NIVEAUX D'EAU EXCEPTIONNELS
ÉTENDRE L'INTÉRÊT AUX BASSINS VERSANTS ET À LEUR IMPACT CROISÉ AVEC LE LITTORAL

• QUELLES SOURCES D'INSPIRATION PARTAGER ? PROJETS EXEMPLAIRES ET BONNES PRATIQUES

VIVRE LES CHANGEMENTS COMME DES OPPORTUNITÉS ET S'INSPIRER DES EXPÉRIENCES À L'ÉTRANGER (VENISE, PAYS-BAS)

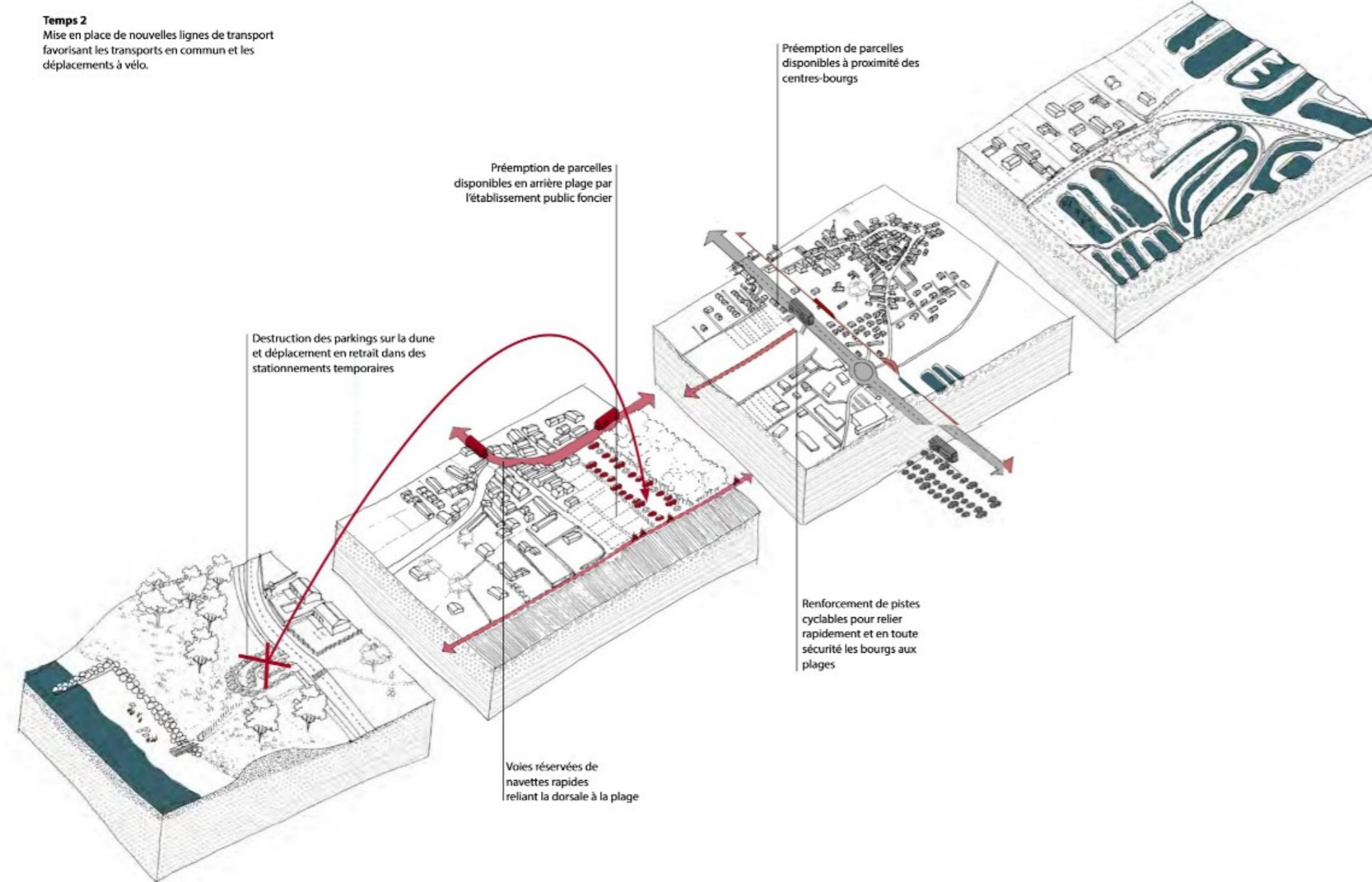
• QUELS CHANGEMENTS ET ACTIONS ENGAGER TOUT DE SUITE ?

LEVIERS LÉGISLATIFS ET MODIFICATION DE
PLUI

• AUTRES SUJETS ?

ATELIER 2 – Yquelon, 15 juin 2023

Participation citoyenne et recherches participatives



Extrait du cahier du DSA d'architecture 2016-2017, École d'architecture de Marne-la-Vallée.

LES CONSTATS

- Des recherches existent dans la Manche grâce à la participation citoyenne : inventaires Manche Nature, CoastSnap, CoCliCo
- Il existe une demande et un intérêt des citoyens de la Manche à s'engager dans des démarches scientifiques participatives
- Un grand potentiel de rapprochement des sphères publiques locales et scientifiques
- Les savoirs collectifs et individuels locaux sont porteurs de connaissances

LES ENJEUX

- Concevoir des programmes scientifiques dont la dimension participative favorise la pérennité
- Partager, expliquer, communiquer auprès de tous
- Ancrer la recherche scientifique dans les territoires et associer les habitants à la conception des programmes, à leur réalisation, à l'élaboration des conclusions et à la diffusion des connaissances
- Inspirer de nouvelles recherches et études

• QUELS AUTRES CONSTATS PARTAGEZ-VOUS ?

MANIPULATION ET INTERPRÉTATION DES DONNÉES : LEUR SINCÉRITÉ
CONCERNE ESSENTIELLEMENT LES HABITANTS

.....

• QUELS AUTRES ENJEUX IDENTIFIEZ-VOUS ?

SENSIBILISATION
FIABILITÉ DES DONNÉES (PROTOCOLE/FORMATION)
INSCRIPTION DANS LE LONG TERME DES DONNÉES RECOLTÉES
COÛT MOINDRE
PARTICIPATION AU PROCESSUS DE DÉCISION
FRÉQUENCE DES OBSERVATIONS
PROPRIÉTÉ DES DONNÉES ?

• QUELS LEVIERS PRIORITAIRES ACTIVER POUR FAIRE CHANGER LES CHOSSES ?

FORMATION
QUANTITÉ DE DONNÉES
FINANCEMENT
DESTINÉE DE LA DONNÉE (À FAIRE DES LE DÉPART) ET PROTOCOLE
VALIDATION DE LA DONNÉE, PAR QUI ?
COMMUNICATION DES RÉSULTATS
TIRAGE AU SORT POUR ÉLARGIR L'ASSIETTE DES PARTICIPANTS ?

• QUELLES SOURCES D'INSPIRATION PARTAGER ? PROJETS EXEMPLAIRES ET BONNES PRATIQUES

ÉLEVEURS DANS LES HERBUS QUI ONT FAITS DES RELEVÉS DE « GRANDES MARÉES »
PHOTOGRAPHIES DES HABITANTS ET TOURISTES OU DE RÉSIDENCES SECONDAIRES
POINT DE VUE DEPUIS LA MER : INVERSER LE POINT DE VUE

.....

• QUELS CHANGEMENTS ET ACTIONS ENGAGER TOUT DE SUITE ?

FAIRE UNE COLLECTE DES PHOTOS DE FAMILLES ANCIENNES ET DATÉES DU LITTORAL....

.....

• AUTRES SUJETS ?

RISQUES : CRÉER UNE SUBSTITUTION DE L'OFFRE BÉNÉVOLE PAR UNE OFFRE MARCHANDE

.....


.....

ATELIER 3 – Yquelon, 15 juin 2023

Les fonctions touristiques et leur proximité au littoral

Des hébergements touristiques qualitatifs Habiter la pente

Les cabanes sont dissociées du sol pour minimiser leur impact sur celui-ci. Elles laissent passer l'eau et la végétation. Les chemins d'accès, insérés dans la topographie, sont placés à l'arrière des cabanes dont ils pénétreraient l'intérieur.



Extrait du cahier du DSA d'architecture 2019-2020, École d'architecture de Marne-la-Vallée.

LES CONSTATS

- Les nécessaires relocalisations se multiplieront dans les prochaines décennies
- Les campings évoluent rapidement pour augmenter leur offre de services
- L'offre de mobilité active constitue un point d'attractivité des territoires touristiques et balnéaires

LES ENJEUX

- Accompagner la mutation des fonctions touristiques pour assurer leur pérennité
- Penser la mobilité pour accompagner les réflexions locales
- Connaître les besoins touristiques du territoire, et concilier l'ambition du territoire avec les besoins des acteurs du tourisme
- Inspirer de nouvelles offres résidentielles et de nouveaux concepts touristiques
- Intégrer les équipements touristiques dans un projet urbain de qualité offrant une mixité d'usages.

• QUELS AUTRES CONSTATS PARTAGEZ-VOUS ?

REMISE EN CAUSE DE LA VIABILITÉ DU MODÈLE ÉCONOMIQUE
LES COMMUNES LITTORALES CONTINUENT À SE DÉVELOPPER EN ZONES BASSES
UN IMPACT VARIABLE SELON LES SECTEURS
DIFFICULTÉ À ASSURER LES CAMPINGS EN FRONT DE MER

• QUELLE OFFRE TOURISTIQUE DEMAIN ?

DÉVELOPPEMENT DES CONSTRUCTIONS LÉGÈRES
FAIRE UN DIAGNOSTIC DES ATTENTES DES TOURISTES ET SORTIR DU 1 POUR 1
ÉVOLUTION DE L'OFFRE TOURNÉE VERS L'INTÉRIEUR DES TERRES

REMUE-MÉNINGES : LA RELOCATION VA-T-ELLE OBLIGER À DES INVESTISSEMENTS PLUS IMPORTANTS ? COMMENT CONCILIER RELOCALISATION ET L'ÉVOLUTION CERTAINE DE LA DEMANDE TOURISTIQUE ? ADAPTER LES CHEMINEMENTS, , ,

• QUELS LEVIERS PRIORITAIRES ACTIVER POUR FAIRE CHANGER LES CHOSSES ?

IDENTIFIER LES ZONES À RISQUES
GARANTIR UNE ÉQUITÉ DE TRAITEMENT PAR UNE RÉGLEMENTATION ET UNE PLANIFICATION UNIFIÉE
ARTICULER STRATÉGIE TOURISTIQUE ET STRATÉGIE PRIORITAIRE DE RELOCALISATIONS
ÉTABLIR ET ANNONCER LA STRATÉGIE FONCIÈRE

• QUELLES SOURCES D'INSPIRATION PARTAGER ? PROJETS EXEMPLAIRES ET BONNES PRATIQUES.

LES DOMAINES MULTIACTIVITÉS (CF. BRETAGNE) – PPA CMB – PROJET TOURISTIQUE DE GUIBERVILLE (776)

• QUELS ACTIONS OU CHANGEMENTS ENGAGER ?

IL EST URGENT D'IDENTIFIER LES ZONES À RISQUES D'ÉROSION
INFORMER
DÉFINIR LES RESPONSABILITÉS DES ACTEURS : COLLECTIVITÉS, ASA, ASSUREURS,

• AUTRES SUJETS ?


QUELLE PRISE EN CHARGE ET PAR QUI, DU COÛT DE L'ADAPTATION?

• QUELS AUTRES ENJEUX IDENTIFIEZ-VOUS ?

QUID DES PROTECTIONS À PLUS OU MOINS LONG TERME
QUELLE TEMPORALITÉ POUR LES RELOCATIONS, ET QUELS USAGES INTERMÉDIAIRES ?
SAISIR L'OPPORTUNITÉ DE L'APPÉTENCE POUR LE TOURISME DE NATURE
PENSER L'ACCOMPAGNEMENT DES ACTEURS
QUELS USAGES POURRAIENT ÊTRE MAINTENUS ?

ATELIER 4 – Yquelon, 15 juin 2023

Acteurs publics, acteurs privés : travailler ensemble



Extrait du cahier du DSA d'architecture 2019-2020, École d'architecture de Marne-la-Vallée.

LES CONSTATS

- L'ambition d'adapter graduellement les villes au recul du trait de côte est maintenant cadrée par un corpus réglementaire
- Les nouveaux projets contribueront chacun aux changements spatiaux et d'usage planifiés
- La qualité d'un projet repose pour partie sur la pertinence et la solidité du réseau d'acteurs qui le porte
- Sans investissements publics et privés, pas de changements !

LES ENJEUX

- Concevoir et accompagner, par la concertation et les investissements, la mutation des activités et des habitations pour assurer leur pérennité
- Protéger l'attractivité du territoire et la développer
- Pérenniser et adapter les activités, y compris agricoles

• QUELS AUTRES CONSTATS PARTAGEZ-VOUS ?

- A. UNE RÉFLEXION MULTIÉCHELLE EN PRENANT EN COMPTE DES TEMPORALITÉS À COURT ET LONG TERMES
- B. CERTAINS ACTEURS PUBLICS/PRIVÉS ENCORE PEU SENSIBILISÉS, MANQUE DE DIALOGUES
- C. NÉCESSITÉ D'IDENTIFIER DES ZONES DE RETRAIT ET DE RÉAMÉNAGEMENT
- D. MÉCONNAISSANCES DES PROCÉDURES, DÉMARCHES ET VOLONTÉS DES COLLECTIVITÉS
- E. LE CHANGEMENT CLIMATIQUE EST BIEN PRÉSENT, LES CATASTROPHES ÉGALEMENT, LA QUESTION EST DE SAVOIR S'IL FAUT PROTÉGER ET REPLIER, => LE RÔLE DES PLU
- F. SENSATION QUE LA DESTRUCTION DU LITTORAL VA PLUS VITE QUE L'ACTION
- G. QUI EST LE PILOTE EN CE QUI CONCERNE LE TRAIT DE CÔTE? QUI DÉCIDE ?
- H. PARADOXE ENTRE RECU, ET POPULATION QUI MUTE VERS LE LITTORAL, ENTRAÎNANT URBANISATION ET DENSIFICATION DES CÔTES

• QUELS AUTRES ENJEUX IDENTIFIEZ-VOUS ?

- A. RASSURER LES POPULATIONS LITTORALES SUR LES RISQUES ENCOURUS
- B. SENSIBILISATION DES GÉNÉRATIONS À VENIR ET DE LA JEUNESSE
- C. SALINITÉ DES FORAGES CÔTIERS, LES IMPACTS AGRICOLES, LES REMONTÉES D'ESTUAIRES
- D. LE FINANCEMENT DE L'ADAPTATION DU TRAIT DE CÔTE
- E. ÊTRE VIGILANT SUR L'AUGMENTATION DE LA DENSITÉ URBAINE PROCHE DU LITTORAL
- F. APPORTER DES RÉPONSES AUX ACTEURS ÉCONOMIQUES IMPACTÉS PAR LE RECU DU TRAIT DE CÔTE (SUR LES RELOCALISATIONS POSSIBLES, SUR LA PÉRENNITÉ DE LEURS ENTREPRISES,
- G. COMMENT PILOTER LES ACTIONS À MENER ET RÉPONDRE AUX INQUIÉTUDES DES PUBLICS CONCERNÉS : FINANCEMENT, ACCEPTATION, COOPÉRATION ÉTAT/REGION, EPCI, ASSOCIATIONS, COMMUNES.....

• QUELS LEVIERS PRIORITAIRES ACTIVER POUR TRAVAILLER ENSEMBLE ?

SYNTHÈSE : TROUVER UN PILOTE COMPÉTENT – RENDRE ACCESSIBLES LA CONNAISSANCE – IDENTIFIER LES ACTIONS LOCALES – TROUVER DES FINANCEMENTS – FAIRE ÉVOLUER LES ATTENTES DES PERSONNES

REMUE MÉNINGES

- A. IDENTIFIER LES ZONES POUR LE RÉAMÉNAGEMENT - B. RÉÉQUILIBRER L'ARTIFICIALISATION DES SECTEURS RELOCALISÉS PAR DE LA RENATURATION
- C. S'APPUYER SUR DES COMPÉTENCES CROISÉES POUR UNE RÉPONSE JUSTE - D. DROIT À L'EXPÉRIMENTATION - E- ADAPTER LES PLU EN FONCTION DES RECOMMANDATIONS DU GIEC - F. NE PAS OUBLIER LES REMONTÉES ESTUARIENNES - G. MIEUX INTÉGRER LES ALERTES SCIENTIFIQUES DANS LES ORIENTATIONS POLITIQUES D'AMÉNAGEMENT

• QUELLES SOURCES D'INSPIRATION PARTAGER ? PROJETS EXEMPLAIRES ET BONNES PRATIQUES.

INFORMATIONS SUR LES RISQUES – PROJETS QUI PRENNENT EN COMPTE LES RISQUES – METTRE EN PLACE UN GUICHET UNIQUE POUR L'INFORMATION ET LES ÉCHANGES – POSSIBILITÉ D'AUTRES DOGMES : LA DÉFENSE DES PAYS-BAS

• QUELS CHANGEMENTS ET ACTIONS ENGAGER ?

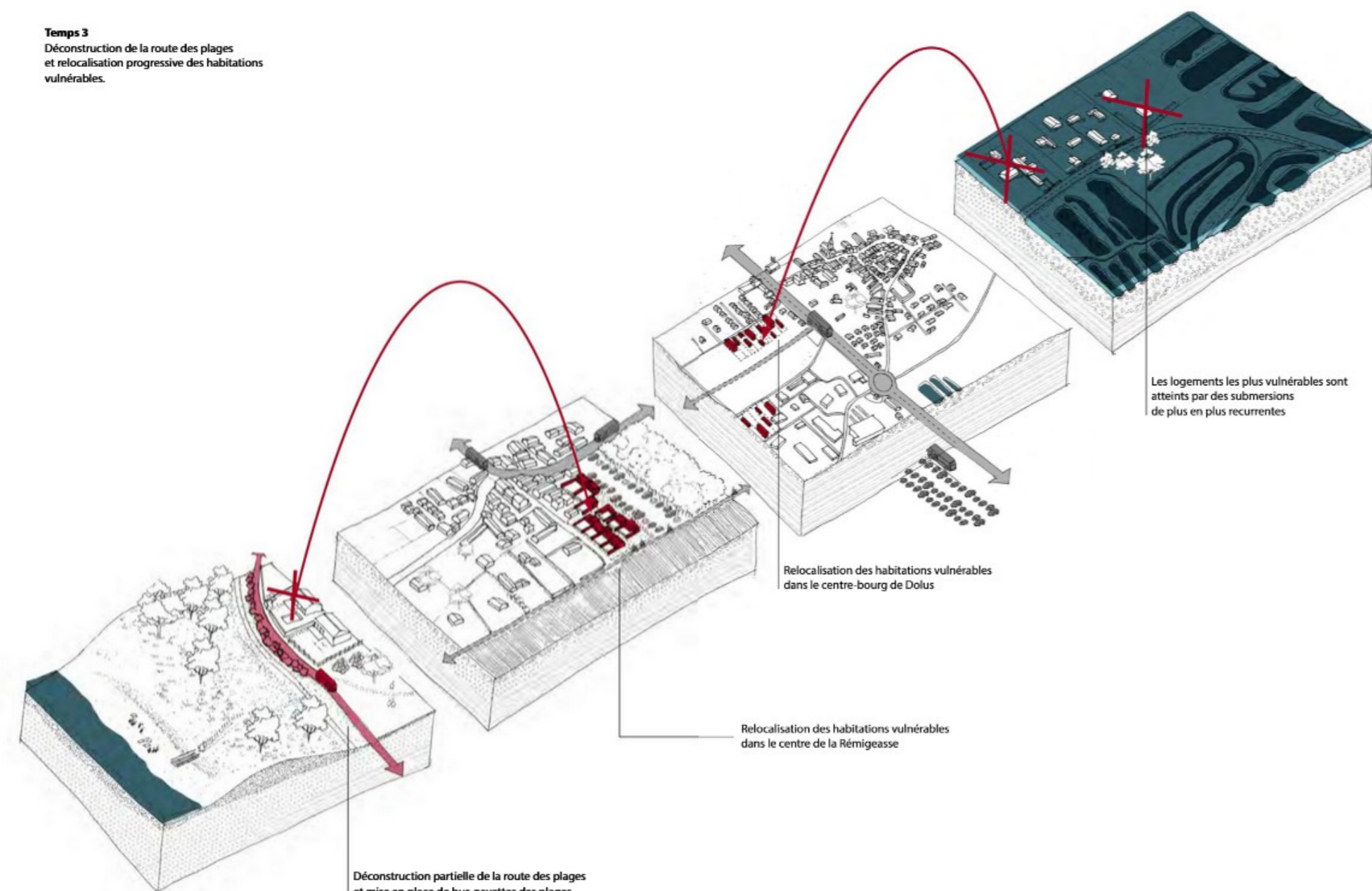
ÉTAT ACCORDE UN ZONAGE SPÉCIFIQUE POUR LA RELOCALISATION DES BIENS EXISTANTS QUAND CELA EST NÉCESSAIRE – DENSIFIER LES ZONES URBAINES

• AUTRES SUJETS ?

Gestion de l'eau douce dans le cadre de l'adaptation des territoires aux changements climatiques

ATELIER 1 – Valognes 3 juillet 2023

Le développement des connaissances sur le trait de côte



Extrait du cahier du DSA d'architecture 2016-2017, École d'architecture de Marne-la-Vallée.

LES CONSTATS

- Des connaissances à renforcer pour mieux comprendre les phénomènes : données brutes, méthodes scientifiques et analyses
- Des connaissances demeurent méconnues du grand public ou difficilement accessibles
- Une coordination d'acquisition des connaissances à renforcer

LES ENJEUX

- Mieux connaître pour mieux prévoir les évolutions côtières
- Coordonner les interventions des différents contributeurs
- Partager, expliquer, communiquer auprès de tous
- Exprimer et recueillir les besoins nouveaux en connaissances
- Inspirer de nouvelles recherches et études

• QUELS AUTRES CONSTATS PARTAGEZ-VOUS ?

NÉCESSITÉ DE LOCALISER/CROISER LES DONNÉES AVEC LES HABITANTS ET LES ÉLUS

MULTIPLICITÉ DES DONNÉES PRODUITES MAIS NON PARTAGÉES, EXEMPLE :

- MIGRATION DE LA POPULATION DE GRAVELOT À COLLIER INTERROMPU VERS LA CÔTE EST DEPUIS 20 ANS
- OBSERVATION DE HAUSSE DE LA NAPPE PHRÉATIQUE DUE À L'ACTIVITÉ HUMAINE SUR LA CÔTE DE BLAINVILLE SUR MER

MULTITUDE DE CONNAISSANCES, MAIS COMPLEXITÉ À ADAPTER LES DONNÉES AU NIVEAU LOCAL (TERRITOIRES, ENJEUX ET PHÉNOMÈNES VARIÉS DANS LA MANCHE)

RENFORCER LES CONNAISSANCES SUR L'IMPACT DE L'INTENSIFICATION DES ACTIVITÉS SUR LE LITTORAL (EXEMPLE : QUEL EST L'IMPACT DE L'INTENSIFICATION DE L'OSTRÉICULTURE ?)

PASSER DE LA CONNAISSANCE GÉNÉRALE AU PARTICULIER (CHAQUE PLAGE ÉTANT UNIQUE)

• QUELS AUTRES ENJEUX IDENTIFIEZ-VOUS ?

RÉCOLTER/CONCENTRER LES DONNÉES EXISTANTES

DÉVELOPPER LES CONNAISSANCES SUR LES PHÉNOMÈNES MAIS AUSSI SUR LES CONNAISSANCES « EMPIRIQUES » RETOURS D'EXPÉRIENCES OU OBSERVATIONS SUR LE CHANGEMENT CLIMATIQUE LES RISQUES ET DÉGÂTS

IDENTIFIER LES CÔTES LES PLUS VULNÉRABLES ET Y AGIR EN PRIORITÉ (AFFECTATION DE MOYENS)

CONNAÎTRE POUR POUSSER À AGIR ET CHANGER LES COMPORTEMENTS

TENIR UNE CHRONIQUE DES ÉVÉNEMENTS

S'ADAPTER AU CHANGEMENT CLIMATIQUE AU NIVEAU LOCAL, EN DÉVELOPPEMENT LES CONNAISSANCES ET LES ÉCHANGES, (EXEMPLE POSSIBLE CHANGEMENT D'ORIENTATION DES VENTS DOMINANTS DE TEMPÊTE SUR LA CÔTE EST OU HOULE DE SUD/OUEST)

• QUELS LEVIERS PRIORITAIRES ACTIVER POUR FAIRE CHANGER LES CHOSSES ?

PARTAGER LES ÉTATS INITIAUX DRESSÉS PAR LES MAÎTRES D'OUVRAGE – IMPACTS DES OUVRAGES

INTERVENIR EN MILIEU SCOLAIRE – LETTRES D'INFORMATION

ÉCHANGE ENTRE ACTEURS DU LITTORAL – RENFORCEMENT DES PARTENARIATS SCIENTIFIQUES

FORMER LES SERVICES INSTRUCTEURS ET ÉLUS : CONFÉRENCES, RÉUNIONS PUBLIQUES, ÉCHANGES ENTRE TERRITOIRES

LES OBSERVATIONS TERRAINS SONT LE SOCLE DES CONNAISSANCES ET PERMET DE LIBÉRER LA PAROLE

• QUELLES SOURCES D'INSPIRATION PARTAGER ? PROJETS EXEMPLAIRES ET BONNES PRATIQUES

ÉTUDE DE LA DÉPOLARISATION CIBLÉE, PROJET EN COURS EN ÉCOSSE

LE ROL – PROGRAMMES ADAPTO (LIFE UE) – NOTRE LITTORAL POUR DEMAIN

• QUELS CHANGEMENTS ET ACTIONS ENGAGER TOUT DE SUITE ?

VALORISER LES CONNAISSANCES DES « LOCAUX ET ANCIENS »

TROUVER UN ÉQUILIBRE ENTRE CULTURE DU RISQUE (HISTORIQUES, RETOURS D'EXPÉRIENCES) ET L'ALARMISME : ORIENTER VERS L'ACTION ET NON L'IMMOBILISME

SOUTENIR L'EFFORT DES COLLECTIVITÉS LOCALES EN MATIÈRE DE COMMUNICATION ET D'INFORMATION DES HABITANTS

ANTICIPER LES CONNAISSANCES SUR LES CHANGEMENTS DE PRATIQUES (AGRICULTURE, PÊCHE, AVIFAUNE...)

• AUTRES SUJETS ?

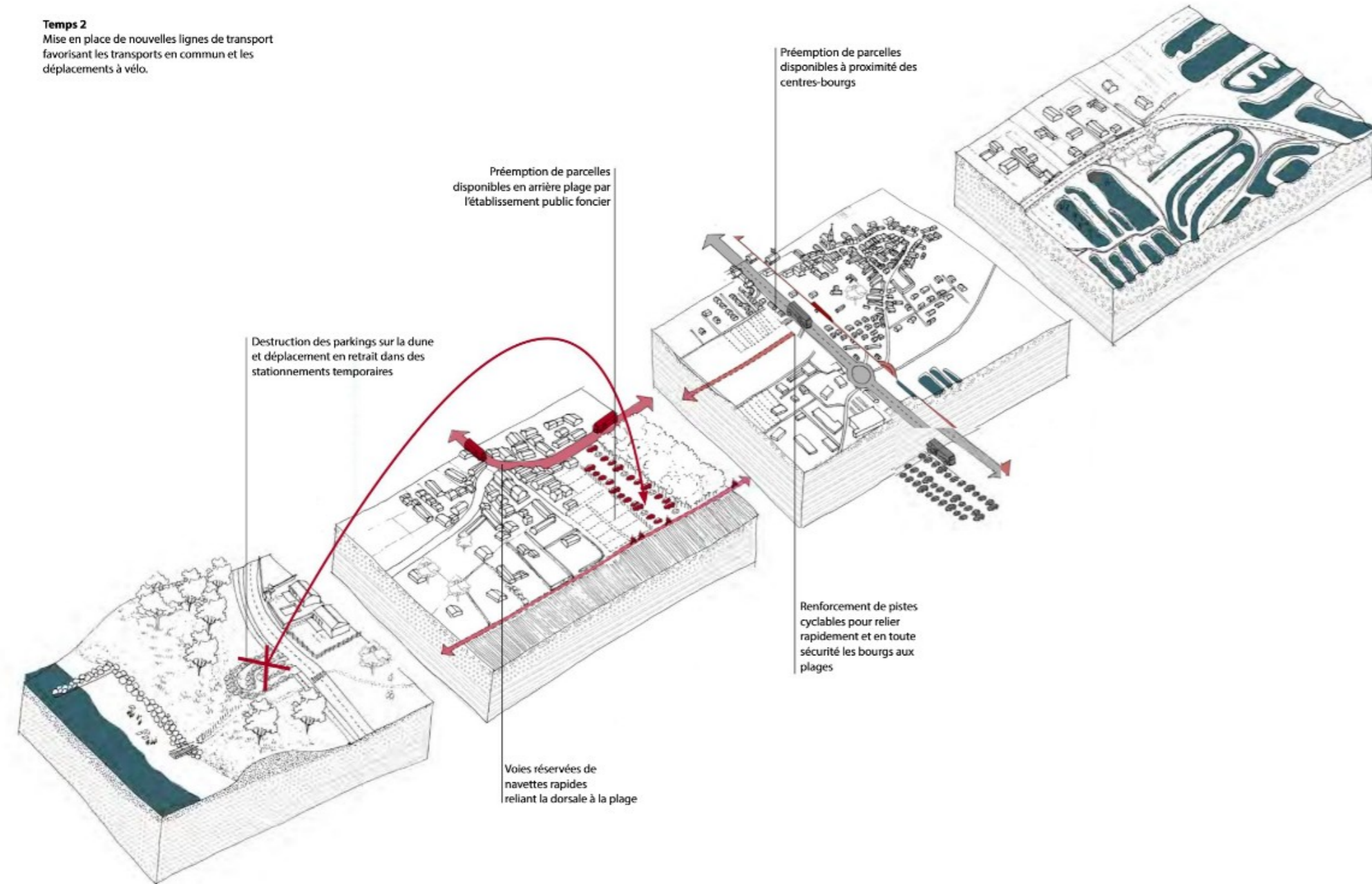
ADAPTER LE BÂTI EXISTANT

NE PLUS CONSTRUIRE EN ZONE INONDABLE LITTORALE

AGIR SUR LES DROITS À CONSTRUIRE RELOCALISER LES HABITANTS DU LITTORAL VERS LE BOCAGE

ATELIER 2 – Valognes 3 juillet 2023

Participation citoyenne et recherches participatives



Extrait du cahier du DSA d'architecture 2016-2017, École d'architecture de Marne-la-Vallée.

LES CONSTATS

- Des recherches existent dans la Manche grâce à la participation citoyenne : inventaires Manche Nature, CoastSnap, CoCliCo
- Il existe une demande et un intérêt des citoyens de la Manche à s'engager dans des démarches scientifiques participatives
- Un grand potentiel de rapprochement des sphères publiques locales et scientifiques
- Les savoirs collectifs et individuels locaux sont porteurs de connaissances

LES ENJEUX

- Concevoir des programmes scientifiques dont la dimension participative favorise la pérennité
- Partager, expliquer, communiquer auprès de tous
- Ancrer la recherche scientifique dans les territoires et associer les habitants à la conception des programmes, à leur réalisation, à l'élaboration des conclusions et à la diffusion des connaissances
- Inspirer de nouvelles recherches et études

• QUELS AUTRES CONSTATS PARTAGEZ-VOUS ?

LE RISQUE D'ÉROSION EST ENCORE MAL CONNU, ET IL FAIT, PARFOIS, L'OBJET D'UNE FORME DE DÉNI

LES OUTILS DE CONNAISSANCES SONT MÉCONNUS

IL N'EXISTE PAS DE PROGRAMMES PÉDAGOGIQUES SUR LE SUJET

LES SECTEURS EN ÉROSIONS CONNAISSENT DES DYNAMIQUES TRÈS DIFFÉRENTES QUI NÉCESSITENT DES EXAMENS LOCAUX

.....

• QUELS LEVIERS PRIORITAIRES ACTIVER POUR FAIRE CHANGER LES CHOSSES ?

DONNER DES MOYENS ET MIEUX FAIRE CONNAÎTRE LES MOYENS EXISTANTS, TECHNIQUES ET FINANCIERS, AUX ASSOCIATIONS – VALORISER LES COLLECTIFS DE VOISINAGE

INFORMER SUR L'EXISTANT – PARTAGER LES CONNAISSANCES ACTUELLES SUR LES MOUVEMENTS HYDRO-SÉDIMENTAIRES

RENCONTRER LES ACTEURS POTENTIELS (ASSOCIATIONS, UNIVERSITÉS, ...) POUR ENCOURAGER LES IDÉES ET LES INITIATIVES

.....

• QUELLES SOURCES D'INSPIRATION PARTAGER ? PROJETS EXEMPLAIRES ET BONNES PRATIQUES

BIO LITT : SUIVI DE POPULATIONS DE COQUILLAGES

S'APPUYER SUR LES « LES AMBASSADEURS DU LITTORAL » ET SUR LES PROFESSIONNELS DU LITTORAL

.....

.....

• QUELS CHANGEMENTS ET ACTIONS ENGAGER TOUT DE SUITE ?

ENGAGER DES TRAVAUX PILOTE AVEC DES ÉCOLES

INFORMER SUR L'EXISTANT OU FORMER LES CITOYENS : S'APPUYER SUR LES STRUCTURES EXISTANTES, ÉTAT, ASSOCIATION, ASA, SYNDICATS MIXTE, SYMEL ET

ATTENTION, TROP D'INFORMATION NUIT À L'INFORMATION PERTINENTE : UN TRAVAIL CRITIQUE PEUT ÊTRE NÉCESSAIRE

.....

• AUTRES SUJETS ?

LE REcul DU TRAIT DE COTE PEUT ÊTRE IMPACTÉ PAR LES DYNAMIQUES DE BASSINS VERSANTS

TEMPS SCOLAIRE : COMMENT ABORDER LES THÉMATIQUES DU REcul DU TRAIT DE COTE ET DU CHANGEMENT CLIMATIQUE DANS LES PROGRAMMES ?

.....

.....

• QUELS AUTRES ENJEUX IDENTIFIEZ-VOUS ?

LES BÉNÉVOLES NE SE SUBSTITUENT PAS AUX SCIENTIFIQUES : IL EST NÉCESSAIRE D'ENCOURAGER LES COOPÉRATIONS ET DE CLARIFIER LES ARTICULATIONS DES RÔLES

LES DONNÉES DOIVENT ÊTRE QUALIFIÉES ET LA QUALITÉ DU VALIDEUR ÉTABLIE


NÉCESSAIRE COORDINATION DES SUIVIS ET CENTRALISATION DES DONNÉES

ATELIER 3 – Valognes 3 juillet 2023

Les fonctions touristiques et leur proximité au littoral

Des hébergements touristiques qualitatifs
Habiter la pente

Les cabanes sont dissociées du sol pour minimiser leur impact sur celui-ci. Elles laissent passer l'eau et la végétation. Les chemins d'accès, insérés dans la topographie, sont placés à l'arrière des cabanes dont ils pénétreraient l'intérieur.



Extrait du cahier du DSA d'architecture 2019-2020, École d'architecture de Marne-la-Vallée.

LES CONSTATS

- Les nécessaires relocalisations se multiplieront dans les prochaines décennies
- Les campings évoluent rapidement pour augmenter leur offre de services
- L'offre de mobilité active constitue un point d'attractivité des territoires touristiques et balnéaires

LES ENJEUX

- Accompagner la mutation des fonctions touristiques pour assurer leur pérennité
- Penser la mobilité pour accompagner les réflexions locales
- Connaître les besoins touristiques du territoire, et concilier l'ambition du territoire avec les besoins des acteurs du tourisme
- Inspirer de nouvelles offres résidentielles et de nouveaux concepts touristiques
- Intégrer les équipements touristiques dans un projet urbain de qualité offrant une mixité d'usages.

• QUELS AUTRES CONSTATS PARTAGEZ-VOUS ?

SE DÉFIER D'UNE APPROCHE UNIQUE, LES SITUATIONS SONT TRÈS DIFFÉRENTES SELON LES TERRITOIRES

IL FAUT TRAVAILLER SUR LA RELOCALISATION AUTANT QUE SUR L'ADAPTATION DE L'EXISTANT

LES PLU DOIVENT CLARIFIER LES ATTRIBUTIONS DE FONCIERS, (NOTAMMENT CELUI DÉDIÉ AUX RELOCALISATIONS) AUX HÉBERGEMENTS TOURISTIQUES QUI ÉVOLUENT RAPIDEMENT, ILS SONT LACUNAIRES ACTUELLEMENT

PROBLÉMATIQUE DES MIGRATIONS DÉFINITIVES SUD-NORD (TOURISME PORTE D'ENTRÉE)

.....

• QUELLE OFFRE TOURISTIQUE DEMAIN ?

DÉVELOPPER L'OFFRE TOURISTIQUE RETRO-LITTORALE ET FAVORISER UNE DÉ-SAISONNALITÉ DU TOURISME (ATTENTION TOUTEFOIS AUX MARAIS BLANCS PLUS LONGTEMPS)

FACILITER LES MOBILITÉS DOUCES POUR L'ACCÈS AU LITTORAL

AUGMENTATION DES USAGES EN ITINÉRANCES QUI MANQUENT DE PLACE POUR ÊTRE ACCUEILLIES => POINT MORT À TROUVER EN FONCTION DE LA TAILLE DES CAMPINGS

IL EXISTE UNE PLACE POUR DE NOUVEAUX INVESTISSEURS EN ACCUEIL HÔTELIER

• QUELS LEVIERS PRIORITAIRES ACTIVER POUR FAIRE CHANGER LES CHOSES ?

LES NORMES D'URBANISMES SONT PARFOIS TROP STRICTES EN PARTICULIER POUR CE QUI CONCERNE LES CHANGEMENTS DE DESTINATIONS

IDENTIFIER LE FONCIER PROPICE À DE NOUVEAUX AMÉNAGEMENTS => LA SAFER A UNE PLACE DANS CETTE RECHERCHE

LE PROJET DE DÉVELOPPEMENT TOURISTIQUE DOIT ÊTRE RÉFLÉCHI À L'ÉCHELLE DU SCOT => TRAVAILLER À UNE PLANIFICATION TOURISTIQUE

DONNER PLUS DE VISIBILITÉ AUX AIDES INCITATIVES FINANCIÈRES ET TECHNIQUES

• QUELLES SOURCES D'INSPIRATION PARTAGER ? PROJETS EXEMPLAIRES ET BONNES PRATIQUES.

PROJET PARTENARIAL D'AMÉNAGEMENT DE LA CMB - CAMPAGNES DE COMMUNICATION COMME À CONTRE-COURANT D'ALEX STROHL

LES CAMPINGS EXPÉRIMENTAUX RÉSILIENTS ADAPTÉS AUX RISQUES : CAMPINGS FLOTTANTS EN DORDOGNE

HÉBERGEMENTS SURÉLEVÉS OU SUR PILOTIS

• QUELS ACTIONS OU CHANGEMENTS ENGAGER ?

LÉGIFÉRER POUR INTRODUIRE UN DROIT À L'EXPÉRIMENTATION DANS L'AMÉNAGEMENT DE CAMPING RÉSILIENT (LES AMORTISSEMENTS DES CAMPINGS SONT SUR 7 ANS)

TRAVAILLER DIRECTEMENT AVEC LES PROFESSIONNELS ET LES PORTEURS DE PROJETS ET DISCUTER LES QUESTIONS D'AMÉNAGEMENT, DE TOURISME

RECHERCHER UNE DÉ-SAISONNALITÉ DU TOURISME ET ENCOURAGER LES ATOUTS ENVIRONNEMENTAUX DU DÉPARTEMENT

.....

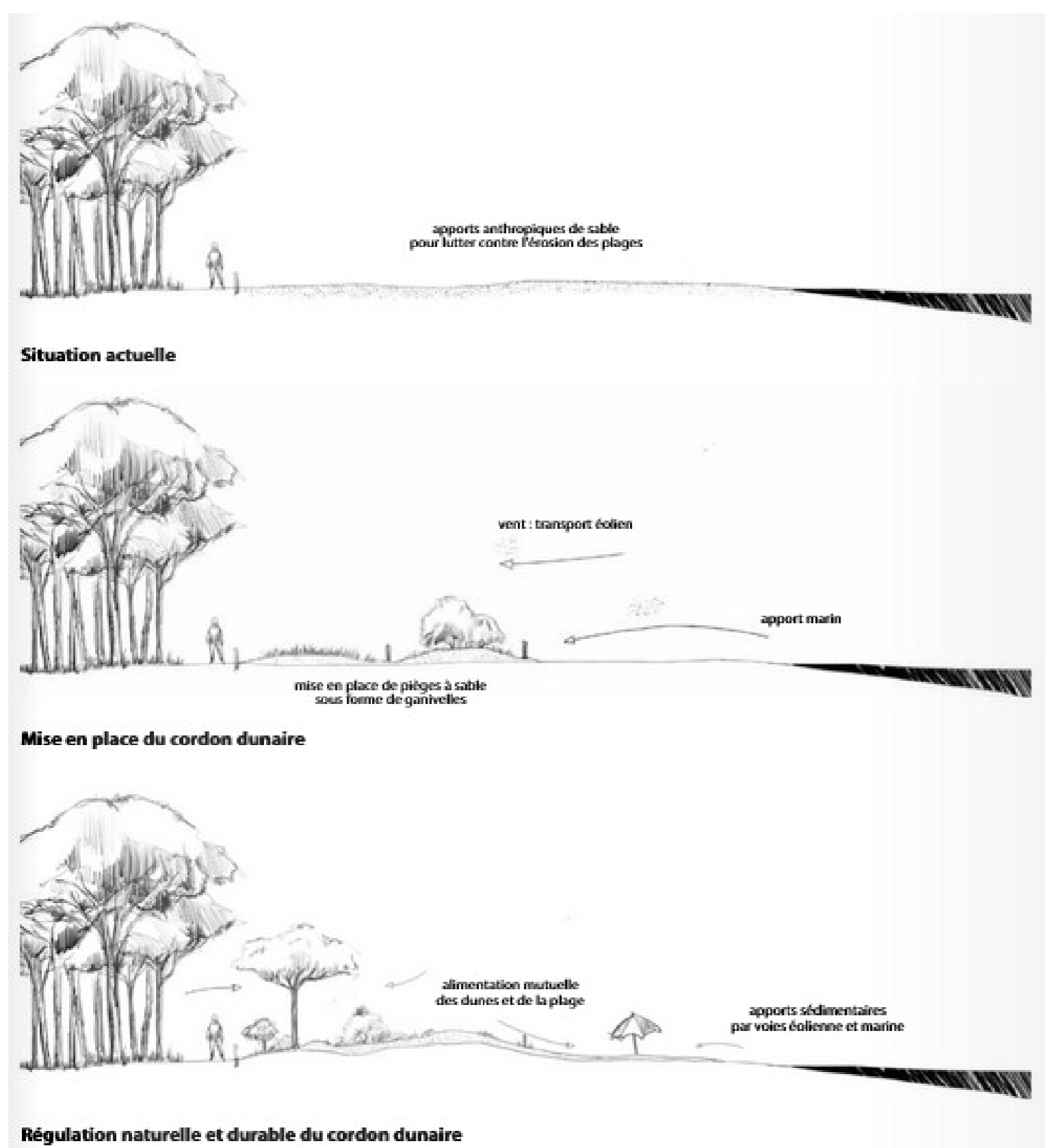
• AUTRES SUJETS ?

COMMUNICATION À DÉVELOPPER

LUTTE CONTRE LE STATIONNEMENT ANARCHIQUE – VALORISATION DES PROTECTIONS ANCIENNES ET PATRIMONIALES DANS LES PROJETS D'ADAPTATION/RECU

ATELIER 4 – Valognes 3 juillet 2023

Acteurs publics, acteurs privés : travailler ensemble



LES CONSTATS

- L'ambition d'adapter graduellement les villes au recul du trait de côte est maintenant cadrée par un corpus réglementaire
- Les nouveaux projets contribueront chacun aux changements spatiaux et d'usage planifiés
- La qualité d'un projet repose pour partie sur la pertinence et la solidité du réseau d'acteurs qui le porte
- Sans investissements publics et privés, pas de changements !

LES ENJEUX

- Concevoir et accompagner, par la concertation et les investissements, la mutation des activités et des habitations pour assurer leur pérennité
- Protéger l'attractivité du territoire et la développer
- Pérenniser et adapter les activités, y compris agricoles

• QUELS AUTRES CONSTATS PARTAGEZ-VOUS ?

ACCOMPAGNEMENT PAR LE DÉVELOPPEMENT EN CONSERVANT LES ÉQUILIBRES ÉCONOMIQUES

DES EXPÉRIENCES PONCTUENT LE LITTORAL ET LES RETOURS D'EXPÉRIENCE SONT RICHES D'ENSEIGNEMENTS

• QUELS LEVIERS PRIORITAIRES ACTIVER POUR TRAVAILLER ENSEMBLE ?

QUI ATTEND QUI ? L'INITIATIVE DOIT-ELLE VENIR DES ACTEURS PRIVÉS OU DES ACTEURS PUBLICS ?

L'INFORMATION RECUEILLANT LE PLUS D'ACCEPTATION SE DOIT RESTER SUR UN TEMPS MOYEN À L'ÉCHELLE HUMAINE : LES MESSAGES EFFRAYANTS OU À DES ÉCHELLES TEMPORELLES MILLÉNALES NE SONT PAS ÉCOUTÉES

DÉVELOPPER DES OUTILS DE PROSPECTIVES POUR ÉCLAIRER LES DÉCISIONS FUTURES

• QUELLES SOURCES D'INSPIRATION PARTAGER ? PROJETS EXEMPLAIRES ET BONNES PRATIQUES.

PROGRAMMES ADAPTO 1 ET ADAPTO+, MANABAS COAST – INTEREG NORTH COAST (TOUS SUR FINANCEMENTS EUROPÉENS)
VALLÉE DE LA SÂANNE – RELOCALISATION EXEMPLAIRE

• QUELS CHANGEMENTS ET ACTIONS ENGAGER ?

RÉUSSIR À UTILISER LES CONTRAINTES POUR RENDRE L'AVENIR DÉSIRABLE : MONTRER LE VISAGE FUTUR DU TERRITOIRE EN 2050 ? EN 2080 ?

FIXER LE NIVEAU DE DÉVELOPPEMENT ATTENDU

PROJET DE TERRITOIRE POUR AVOIR TOUJOURS UN TERRITOIRE ATTRACTIF

• AUTRES SUJETS ?

DIFFICULTÉS À TROUVER DES FINANCEMENTS POUR L'ADAPTATION : ON PARLE SURTOUT RELOCALISATION, MAIS IL FAUT AUSSI INTRODUIRE L'ADAPTATION DANS LES PERSPECTIVES. COMMENT AMÉNAGER ET VIVRE DANS CES FUTURS ESPACES « VIDES » OÙ LA MER N'EST PAS ENCORE LÀ MAIS OÙ LE RISQUE EXISTE DÉJÀ ?

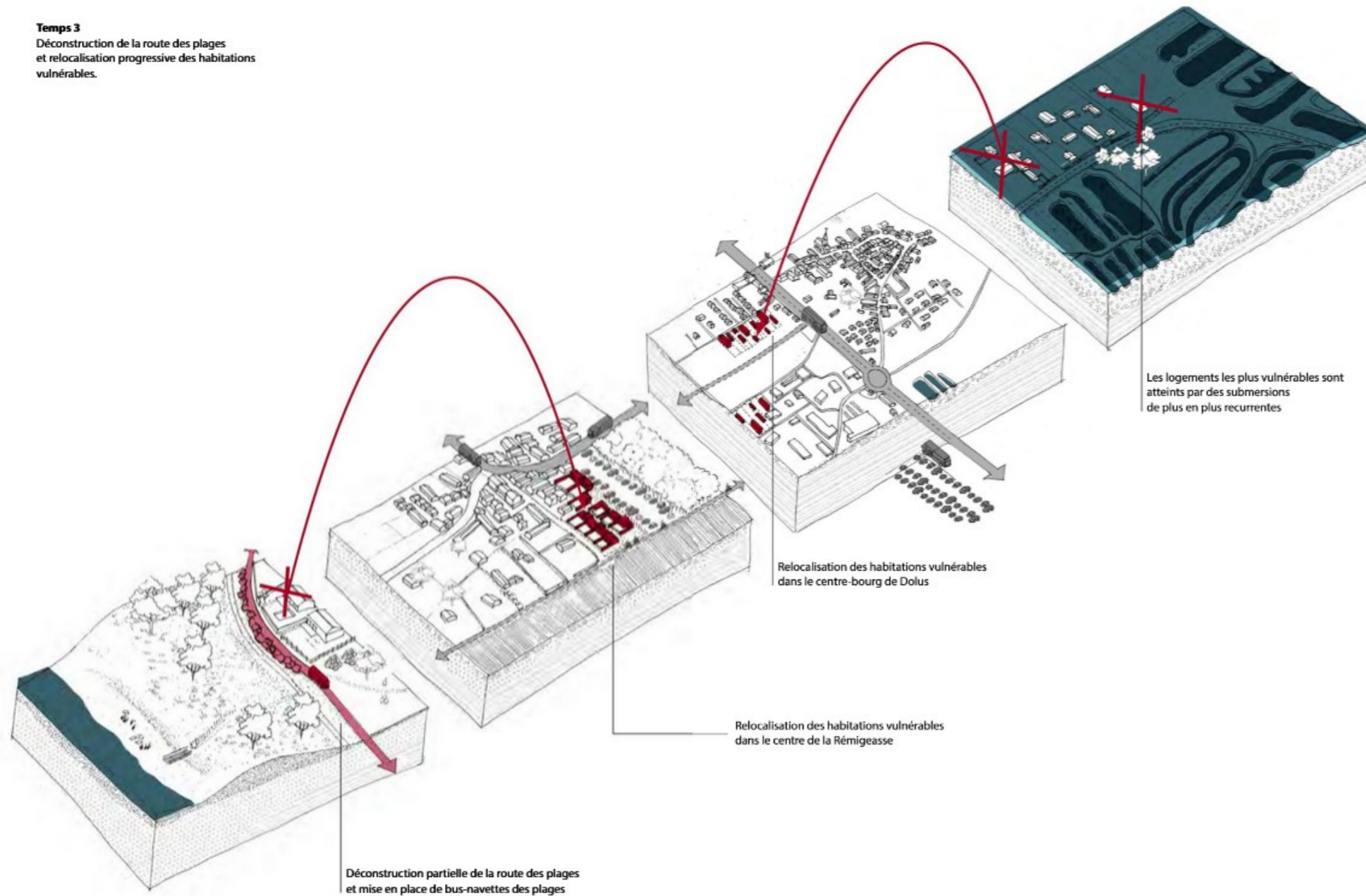
TROP D'ACTEURS PUBLICS MAL IDENTIFIÉS PAR LES ACTEURS PRIVÉS ?

ATTENTION À NE PAS SEULEMENT ENCOURAGER LES GROS INVESTISSEURS QUI VONT AVOIR LES MOYENS D'INVESTIR EN FRONT DE MER ET VISER UN RETOUR SUR INVESTISSEMENT COURT CONTRE DES PROJETS LOCAUX QUI VALORISENT LE CARACTÈRE, L'AUTENTICITÉ ET LES SPÉCIFICITÉS LOCALES. ÉVITER UNE UNIFORMISATION DE L'OFFRE TOURISTIQUE QUI BANALISE NOS TERRITOIRES.

L'ADAPTATION SE DOIT D'ÊTRE NATIONALE POUR ÉVITER UN DÉSÉQUILIBRE DES TERRITOIRES. TOUS LES CAMPINGS DOIVENT, PAR EXEMPLE, ÊTRE REÇULÉS DANS LE MÊME PAS DE TEMPS ET À UNE DISTANCE ÉQUIVALENTE DU FRONT DE MER POUR ÉVITER LES CONCURRENCES DÉLOYALES.

ATELIER 1 – Cherbourg 5 juillet 2023

Le développement des connaissances sur le trait de côte



Extrait du cahier du DSA d'architecture 2016-2017, École d'architecture de Marne-la-Vallée.

LES CONSTATS

- Des connaissances à renforcer pour mieux comprendre les phénomènes : données brutes, méthodes scientifiques et analyses
- Des connaissances demeurent méconnues du grand public ou difficilement accessibles
- Une coordination d'acquisition des connaissances à renforcer

LES ENJEUX

- Mieux connaître pour mieux prévoir les évolutions côtières
- Coordonner les interventions des différents contributeurs
- Partager, expliquer, communiquer auprès de tous
- Exprimer et recueillir les besoins nouveaux en connaissances
- Inspirer de nouvelles recherches et études

• QUELS AUTRES CONSTATS PARTAGEZ-VOUS ?

LES OBSERVATIONS SONT CONCENTRÉES SUR LES SITES D'OCCUPATIONS HUMAINES, OU CERTAINS COURS D'EAU, CE QUI PRÉSENTE DES LACUNES THÉMATIQUES OU GÉOGRAPHIQUES (ESPACES NATURELS MOINS BIEN CONNUS, ETC)

LES DONNÉES SONT UTILISÉES DANS L'INTÉRÊT DES RIVERAINS

BEAUCOUP DE DONNÉES, ET AUTANT D'AVIS

ON FAIT APPEL À DES EXPERTS, MAIS ON NE CONNAÎT PAS LES TRAVAUX DES

CEREMA, DREAL ET AUTRES ÉTABLISSEMENTS

CONSTAT DE DÉGÂTS MALGRÉ DES SIGNAUX DE PRÉVOYANCE

BEAUCOUP DE DONNÉES EXISTENT MAIS NE SONT PAS OU MAL EXPLOITÉES

LES ÉLUS NE COMPRENENT PAS LA LOI CLIMAT ET RÉSILIENCE, ET SONT PERDUS DANS

L'ORGANISATION DES SERVICES DE L'ÉTAT ET LA MULTITUDE DES

RÉGLEMENTATIONS/ETUDES QU'ON LEUR IMPOSE

• QUELS AUTRES ENJEUX IDENTIFIEZ-VOUS ?

COMMENT INTÉGRER LES CONNAISSANCES POUR AMÉNAGER LE TERRITOIRE GÉRER LES CONSÉQUENCES DE L'ÉVOLUTION DU LITTORAL SUR L'ACTIVITÉ HUMAINE, AVEC LE SOUCI DE TROUVER UN ÉQUILIBRE ENTRE LAISSER FAIRE LA NATURE ET PERMETTRE LES ACTIVITÉS HUMAINES

.....

• QUELS LEVIERS PRIORITAIRES ACTIVER POUR FAIRE CHANGER LES CHOSES ?

RÉALISER, PUBLIER ET UTILISER DES FICHES « VULGARISÉES » DES TENDANCES DE REcul, DES CONSÉQUENCES INDUITES ET DES IMPLICATIONS D'URBANISME RÉGLEMENTAIRES QUI EN DÉCOULENT – VULGARISATION DES TRAVAUX SCIENTIFIQUES EN FONCTION DU PUBLIC AUQUEL ILS S'ADRESSENT

PRÉSENCE PLUS IMPORTANTE DE LA DDTM SUR LE TERRAIN EN OBSERVATION, ACCOMPAGNEMENT ET COORDINATION

.....

• QUELLES SOURCES D'INSPIRATION PARTAGER ? PROJETS EXEMPLAIRES ET BONNES PRATIQUES

RECUEIL, PARTAGE ET EXPLOITATION, PAR PÉRIMÈTRES DONNÉS, DE TÉMOIGNAGES PHOTOGRAPHIQUES, CARTES POSTALES ANCIENNES, PHOTOS AÉRIENNES

.....

• QUELS CHANGEMENTS ET ACTIONS ENGAGER TOUT DE SUITE ?

MULTIPLIER LES INSTANCES DE RENCONTRES DIRECTES, ENTRE HABITANTS, SCIENTIFIQUES, DÉCIDEURS ET ACTEURS ÉCONOMIQUES

LUTTER CONTRE LE DÉNI OU LE MANQUE D'ENGAGEMENT DUS À UNE MÉCONNAISSANCE DES PHÉNOMÈNES – FORMER ET SENSIBILISER LES ÉLUS DÈS LEUR ÉLECTION (CF. FORMATION CLIMAT DES PARLEMENTAIRES)

.....

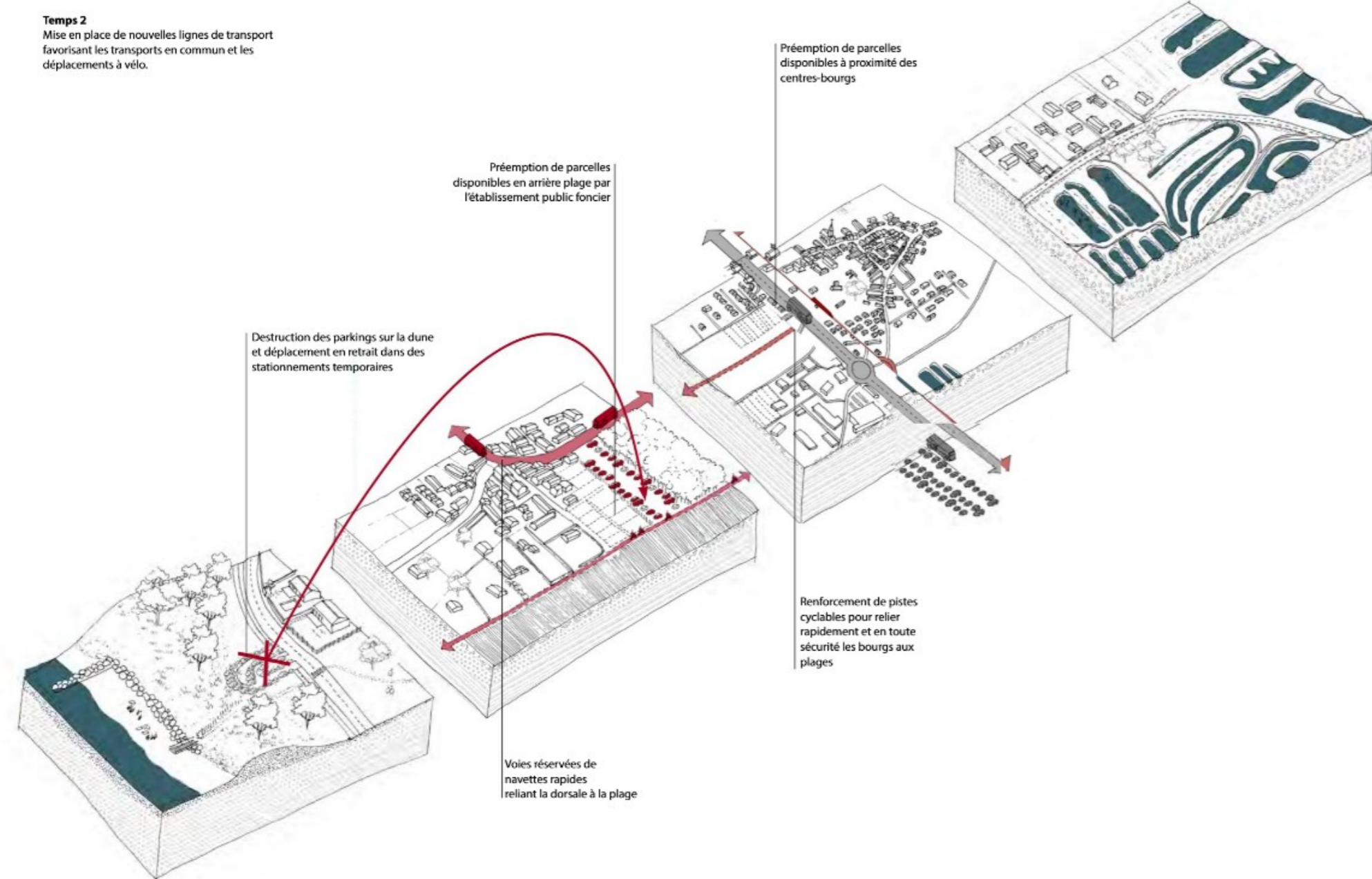
• AUTRES SUJETS ?

LECTURE DE RÉGLEMENTATION TROP COMPLEXE

.....
.....
.....
.....
.....

ATELIER 2 – Cherbourg 5 juillet 2023

Participation citoyenne et recherches participatives



Extrait du cahier du DSA d'architecture 2016-2017, École d'architecture de Marne-la-Vallée.

LES CONSTATS

- Des recherches existent dans la Manche grâce à la participation citoyenne : inventaires Manche Nature, CoastSnap, CoCliCo
- Il existe une demande et un intérêt des citoyens de la Manche à s'engager dans des démarches scientifiques participatives
- Un grand potentiel de rapprochement des sphères publiques locales et scientifiques
- Les savoirs collectifs et individuels locaux sont porteurs de connaissances

LES ENJEUX

- Concevoir des programmes scientifiques dont la dimension participative favorise la pérennité
- Partager, expliquer, communiquer auprès de tous
- Ancrer la recherche scientifique dans les territoires et associer les habitants à la conception des programmes, à leur réalisation, à l'élaboration des conclusions et à la diffusion des connaissances
- Inspirer de nouvelles recherches et études

• QUELS AUTRES CONSTATS PARTAGEZ-VOUS ?

IL FAUDRAIT COMMUNIQUER PLUS POUR ATTEINDRE UNE PLUS GRANDE PARTICIPATION CITOYENNE : EXPLIQUER LES ATTENDUS, LES MÉTHODES, LES PARTICIPANTS
RAPPELER LE RÔLE DE CHAQUE ACTEUR ET EXPLIQUER LES ACTIONS (CONSERVATOIRE DU LITTORAL, INTECHMER, CONSEIL DÉPARTEMENTAL DE LA MANCHE, DDTM50, ...)
POUR TOUS : REFAIRE LE LIEN ENTRE ACTES ET DISCOURS, DONNER DU SENS AUX ACTIONS, MONTRER LA CONCRÉTISATION DES DISCOURS

.....

• QUELS LEVIERS PRIORITAIRES ACTIVER POUR FAIRE CHANGER LES CHOSSES ?

COMMUNIQUER PLUS PAR LES MÉDIAS LOCAUX : HAG'FM, PRESSE DE LA MANCHE
COMMUNIQUER PLUS PAR LE BIAIS DES MAIRIES : PANNEAUX POCKET, BULLETINS MUNICIPAUX
POUR COMMUNIQUER, SENSIBILISER OU FAIRE RÉAGIR : METTRE EN SITUATION LES ESPACES VÉCUS PAR LES CITOYENS FACE AU REcul DU TRAIT DE CÔTE.
LES SENSIBILISATIONS EXIGENT DU TEMPS POUR SUBLIMER LES IMPERFECTIONS DES ACTIONS CITOYENNES
LES ASSOCIATIONS SONT DES ACTEURS PRIVILÉGIÉS POUR AVOIR PLUS DE RETOURS ET D'IMPLICATION ET BÉNÉFICIER DES EFFETS DE GROUPES PRÉ-EXISTANTS : EXEMPLE DU CDRP50 (COMITÉ DE RANDONNÉES PÉDESTRES)
ORGANISER DES ATELIERS DU PAYSAGE

• QUELLES SOURCES D'INSPIRATION PARTAGER ? PROJETS EXEMPLAIRES ET BONNES PRATIQUES

S'APPUYER ET S'INSPIRER D'OPÉRATIONS COMME « GRAND OcéAN » : [HTTPS://WWW.GRANDOCEAN-EVENT.COM/](https://www.grandocéan-event.com/)
PROJET DE RECHERCHE RUISSELEMENT APPLIQUÉ À L'ÉROSION LITTORALE (BAC À SABLE AVEC DES COURBES DE NIVEAU ET DES MODÉLISATIONS – DYNAM'EAU ?)

.....

• QUELS CHANGEMENTS ET ACTIONS ENGAGER TOUT DE SUITE ?

ORGANISER DES FORMATIONS SUR L'UTILISATION DES OUTILS GEOPORTAIL ET ROL POUR LES NIVEAUX MARINS ET LE REcul DU TRAIT DE CÔTE
CONDUIRE DES ATELIERS DU PAYSAGE
PARTAGE DES RECHERCHES - ÉDUCATION EN ÉCOLES, COLLÈGES ET LYCÉES : FORMER LES ENFANTS, C'EST FORMER LES ADULTES
LANCER DES PROJETS DE PLANTATIONS EN ZONES DUNAIRES
FAIRE DES OPÉRATIONS COLLECTIVES MAIS AUSSI DES OPÉRATIONS PLUS INDIVIDUALISÉES
FOURNIR DES FICHES MÉTHODES ET DES OUTILS AUX CITOYENS SUR COMMENT ÉVALUER L'ÉVOLUTION DU LITTORAL

• AUTRES SUJETS ?

FAIRE CESSER L'URBANISATION DU BORD DE MER, DES ZONES INONDABLES SELON LES PROJECTIONS À 50 ANS. AINSI MOINS DE RÉSEAUX PUBLICS SERONT À DÉPLACER POUR ÉVITER LES SUBMERSIONS

.....


.....

ATELIER 3 – Cherbourg 5 juillet 2023

Les fonctions touristiques et leur proximité au littoral

Des hébergements touristiques qualitatifs
Habiter la pente

Les cabanes sont dissociées du sol pour minimiser leur impact sur celui-ci. Elles laissent passer l'eau et la végétation. Les chemins d'accès, insérés dans la topographie, sont placés à l'arrière des cabanes dont ils pénétreraient l'intérieur.



Extrait du cahier du DSA d'architecture 2019-2020, École d'architecture de Marne-la-Vallée.

LES CONSTATS

- Les nécessaires relocalisations se multiplieront dans les prochaines décennies
- Les campings évoluent rapidement pour augmenter leur offre de services
- L'offre de mobilité active constitue un point d'attractivité des territoires touristiques et balnéaires (parking, vélo, bornes e-)

LES ENJEUX

- Accompagner la mutation des tissus touristiques pour assurer leur pérennité
- Penser la mobilité pour accompagner les réflexions locales
- Connaître les besoins touristiques du territoire, et concilier l'ambition du territoire avec les besoins des acteurs du tourisme
- Inspirer de nouvelles offres résidentielles et de nouveaux concepts touristiques
- Intégrer les équipements touristiques dans un projet urbain de qualité offrant une mixité d'usages

• QUELS AUTRES CONSTATS PARTAGEZ-VOUS ?

AUGMENTATION DU TOURISME CLIMATIQUE ET DES CAMPINGCARISTES
ÉVOLUTION IMPOSSIBLE DES ÉQUIPEMENTS TOURISTIQUES (LOI LITTORAL)
VERS UN TOURISME INDIVIDUALISTE (PAS D'ENVIE D'ACTIVITÉ GROUPÉES)
AUGMENTATION DES COÛTS DES BIENS ET DU FONCIER
AUTRES FONCTIONS À TRAITER : SENTIERS LITTORAUX, MUSÉES, RESTAURATION
SOUS-UTILISATION DE L'OFFRE EN TRANSPORT EN COMMUN DE CAP COTENTIN

• QUELLE OFFRE TOURISTIQUE DEMAIN ?

LA LOI LITTORAL NE DEVRAIT-ELLE PAS ÉVOLUER ET ASSOULIR L'OCCUPATION DES FONCIERS LIBÉRÉS POUR CONSERVER L'ATTRACTIVITÉ LITTORALE ?
CAMPING AU LOIN MAIS DES INSTALLATIONS ÉPHÉMÈRES PROCHE DE LA MER DURANT LA HAUTE SAISON, SUR LES FONCIERS LIBÉRÉS PAR EXEMPLE
PROPOSER EN BORD DE LITTORAL DES ÉQUIPEMENTS POUR UNE MOBILITÉ ÉLECTRIQUE FACILITÉE ET DOUCES (STATIONNEMENT 2 ROUES, BORNES DE RECHARGES, ...)
SALUBRITÉ SUR LE LITTORAL : TOILETTES SÈCHES... - SENSIBILISER LES TOURISTES AUX ENJEUX ÉCOLOGIQUES LOCAUX, « TOURISME APPRENANT »
METTRE EN COHÉRENCE ET APPLIQUER LES RÉGLEMENTATIONS DES LOISIRS DANS LES ESPACES DUNAIRE ET LES PLAGES, NOTAMMENT LES 2 ROUES MOTORISÉS

• QUELS LEVIERS PRIORITAIRES ACTIVER POUR FAIRE CHANGER LES CHOSSES ?

HARMONISER LES RÈGLES DANS TOUTES LES COMMUNES
TRANSPORTS PUBLICS À DÉVELOPPER POUR ÉVITER L'ENCOMBREMENT DES ACCÈS À LA PLAGE, QUI NE SONT PAS DIMENSIONNÉS POUR
QUI PORTERA LA STRATÉGIE FONCIÈRE QUI PERMETTRA D'ACQUÉRIR UNE MAÎTRISE FONCIÈRE ? QUI FINANCERA LES ACQUISITIONS POUR LES RELOCALISATIONS ?
RÉGLEMENTATION (LOI LITTORAL) À FAIRE ÉVOLUER POUR LES PARCS RÉSIDENTIELS DE LOISIRS ET LES HABITATIONS LÉGÈRES DE LOISIRS
NOUVELLE RESSOURCE FINANCIÈRE POUR ACCOMPAGNER LE RETRAIT : UNE TAXE POUR LES BÉNÉFICIAIRES DES SÉJOURS EN BORD DE MER (SÉJOUR POUR TOUS, TAXE PRO, DROIT DE MUTATION)
ÉDUCATION ENVIRONNEMENTALE ET ÉCOLOGIQUE (MANCHE ATTITUDE ?) - VACANCES APPRENANTES : SENSIBILISER LES TOURISTES AUX FRAGILITÉS ET SPÉCIFICITÉS DU TERRITOIRE VISITÉ...
FACILITER LA MISE EN ACTIONS DES INTENTIONS ? LES TOURISTES SOUHAITENT DES VACANCES « VERTES », MAIS NE LES PRATIQUENT PAS UNE FOIS SUR PLACE

• QUELLES SOURCES D'INSPIRATION PARTAGER ? PROJETS EXEMPLAIRES ET BONNES PRATIQUES.

PROJETS DE DÉPOLDÉRISATIONS
ENROCHEMENTS RÉCENTS DE LACANAU : AVANTAGES ET INCONVÉNIENTS, COÛTS, IMPACT ÉCONOMIQUE ET ÉCOLOGIQUE, ETC.

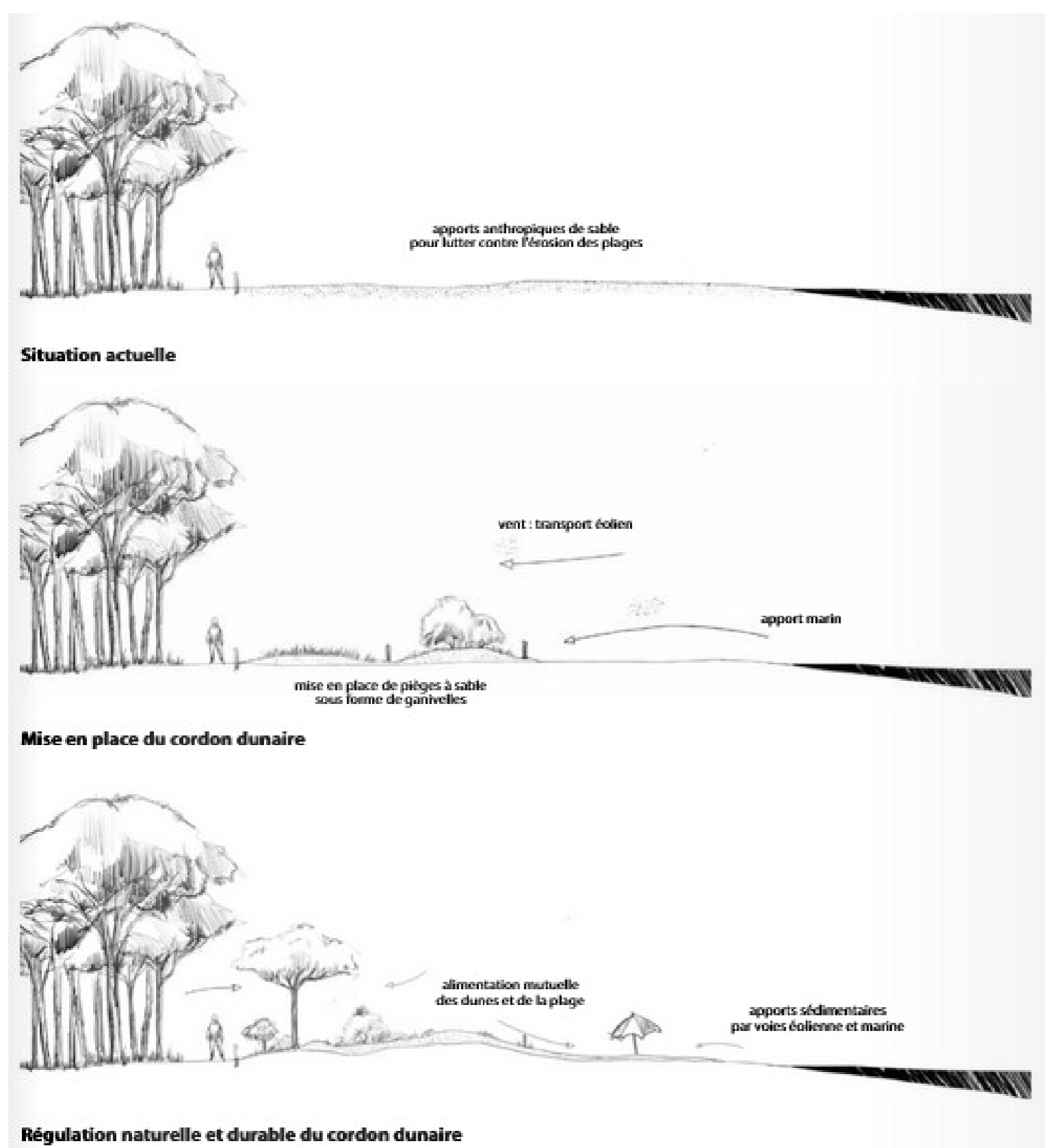
• QUELS ACTIONS OU CHANGEMENTS ENGAGER ?

ATTENTION À CE QUE LES ACTIONS SUIVENT BIEN LES INTENTIONS !
ACCOMPAGNEMENT DES HÉBERGEMENTS ET DES CAMPINGS : LES DIAGNOSTICS, ÉTUDES ET RELOCALISATIONS NE PEUVENT SE FAIRE ISOLÉMENT
DÉFINIR LES ENDROITS OÙ ON DÉFEND, OÙ ON RELOCALISE, ET À QUELS HORIZONS DE TEMPS (BESOINS DE PERSPECTIVES, D'ÉTAPES ÉCHELONNÉES)
FAIRE DE LA PROSPECTIVE SUR LES DIAGNOSTICS DE RELOCALISATION / ADAPTATION ETC. ET EN REFAIRE DES BILANS RÉGULIERS

• AUTRES SUJETS ?

ATELIER 4 – Cherbourg 5 juillet 2023

Acteurs publics, acteurs privés : travailler ensemble



Extrait du cahier du DSA d'architecture 2019-2020, École d'architecture de Marne-la-Vallée.

LES CONSTATS

- L'ambition d'adapter graduellement les villes au recul du trait de côte est maintenant cadrée par un corpus réglementaire
- Les nouveaux projets contribueront chacun aux changements spatiaux et d'usage planifiés
- La qualité d'un projet repose pour partie sur la pertinence et la solidité du réseau d'acteurs qui le porte
- Sans investissements publics et privés, pas de changements !

LES ENJEUX

- Concevoir et accompagner, par la concertation et les investissements, la mutation des activités et des habitations pour assurer leur pérennité
- Protéger l'attractivité du territoire et la développer
- Pérenniser et adapter les activités, y compris agricoles

• QUELS AUTRES CONSTATS PARTAGEZ-VOUS ?

PERCEPTION QU'IL DEMEURE ENCORE BEAUCOUP DE CONSTRUCTIONS NOUVELLES EN BORD DE MER

RETARDS OU DÉCALAGE ENTRE LA PRISE DE CONSCIENCE ET LES FAITS

• QUELS AUTRES ENJEUX IDENTIFIEZ-VOUS ?

QUELS FINANCEMENTS POUR LES ADAPTATIONS ? (ET PAS SEULEMENT LES RELOCALISATIONS)

COMMUNICATION IMPORTANTE À RÉALISER

RECHERCHE DE FONCIERS LIBRES, PERÇUS COMME INSUFFISANTS

COMMENT RELOCALISER DANS UN CONTEXTE DE ZÉRO ARTIFICIALISATION NETTE ?

LA DÉMOCRATIE PARTICIPATIVE EST-ELLE ANTINOMIQUE DES INTÉRÊTS PRIVÉS ?

ATTENTION À CE QUE LA DÉMOCRATIE PARTICIPATIVE NE METTE PAS EN AVANT SEULEMENT LES INTÉRÊTS PRIVÉS !.....

• QUELS LEVIERS PRIORITAIRES ACTIVER POUR TRAVAILLER ENSEMBLE ?

MUTUALISATION DES ÉTUDES POUR UN PARTAGE DES DONNÉES

TENIR COMPTE DES AVIS DES PARTICULIERS S'ILS SONT PERTINENTS ET ORIENTÉS VERS L'INTÉRÊT GÉNÉRAL : CE QUI EXIGERAIT UN CADRAGE PARTICULIER POUR ASSURER L'OBJECTIVITÉ ATTENDUE

DÉVELOPPER DES COMPÉTENCES POUR LES ACTEURS PUBLICS ET PRIVÉS POUR PERMETTRE DE RÉFLÉCHIR AUX AMÉNAGEMENTS POSSIBLES ET ACCEPTÉS POUR S'ADAPTER ET/OU SE RELOCALISER

• QUELLES SOURCES D'INSPIRATION PARTAGER ? PROJETS EXEMPLAIRES ET BONNES PRATIQUES.

DES CHOIX DE CERTAINES ASA POUR DES MÉTHODES DOUCES ET DES RÉPARTITIONS ÉTAGÉES DES CONTRIBUTIONS FINANCIÈRES EN FONCTION DE LA DISTANCE À LA MER

• QUELS CHANGEMENTS ET ACTIONS ENGAGER ?

RÉFLÉCHIR À D'AUTRES TYPES D'HABITAT ET À L'AMÉNAGEMENT DU TERRITOIRE

ADAPTER LES PLU

CONSERVER UN PAYSAGE DE QUALITÉ, PEUT ÊTRE PAR LA LABELLISATION

PRIORISER LES ACTIVITÉS À CONSERVER PROCHE DE LA MER

• AUTRES SUJETS ?

EFFET DES OUVRAGES DE PROTECTION AVEC TOUJOURS L'IMPRESSION DANS L'IMAGINAIRE COLLECTIF QU'UNE DIGUE OU UN PERRÉ MAÇONNÉ PROTÈGE PLUS QU'UN AMÉNAGEMENT LÉGER, EN MÉCONNAISSANT LES EFFETS AGGRAVÉS EN BORDURES DES OUVRAGES « DURS » QUI DÉPLACENT ALORS LES PROBLÈMES D'ÉROSION SUR LES COMMUNES VOISINES

SOLIDARITÉ NATIONALE À TRAVAILLER, POUR QU'IL N'Y AIT PAS QUE DES « RICHES » À DEMEURER DANS LES ZONES À ADAPTER



PRÉFET
DE LA MANCHE

Liberté
Égalité
Fraternité